



QUADRO D'UNIONE



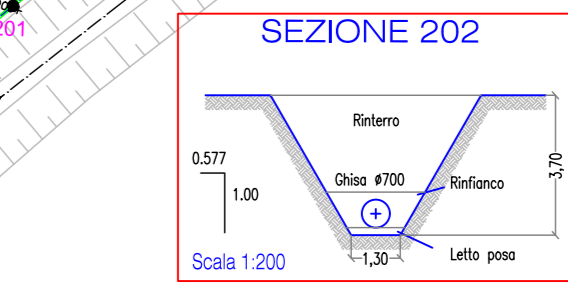
LEGENDA

- BLOCCO D'ANCORAGGIO PLANIMETRICO
- SOSTITUZIONE CONDOTTA IN P.R.F.V. Ø 1000 CON TUBAZIONE IN GHISA Ø 1000
- SOSTITUZIONE CONDOTTA IN P.R.F.V. Ø 800 CON TUBAZIONE IN GHISA Ø 800
- SOSTITUZIONE CONDOTTA IN P.R.F.V. Ø 800 CON TUBAZIONE IN GHISA Ø 700
- MANUTENZIONE STRAORDINARIA STRADELLA ADIACENTE ALLA TUBAZIONE DA SOSTITUIRE
- PARTICOLARI COSTRUTTIVI
- DERIVAZIONI
- DISPOSITIVO SFOGO ARIA AUTOMATICO (Sfiato a Triplo Galleggiante)
- SCARICO CON SOLLEVAMENTO



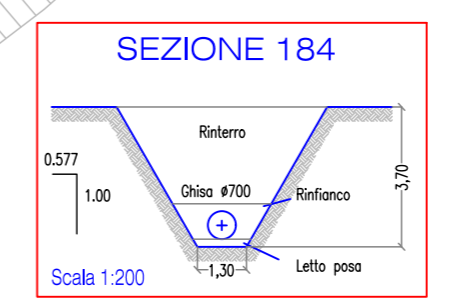
FG. 61 (Catania)

FG. 66 (Catania)



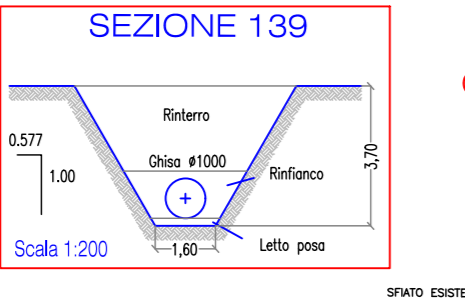
FG. 66 (Catania)

FG. 20 (Lentini)

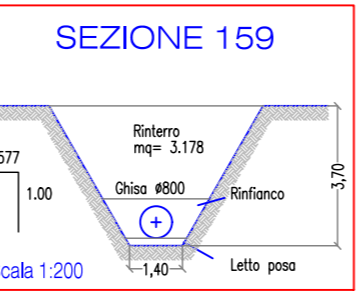


FG. 20 (Lentini)

FG. 19 (Lentini)



FG. 20 (Lentini)



FG. 20 (Lentini)

CONSORZIO DI BONIFICA 9 CATANIA
 (D.P.R.S. 23/05/1997 n. 149)
 Via Centuripe 1/A - 95128 - Catania - tel. 095/559000 - fax 095/559320
 REGIONE SICILIA

PSRN 2014-2020 - Mis. 4.3.1 - Misure per Investimenti Infrastrutture Irrigue

OGGETTO: Progetto per il ripristino ed adeguamento funzionale della condotta principale ubicata tra c.da "Sigona", nel comune di Lentini e c.da "Grotta S.Giorgio" nel comune di Catania

**PROGETTO ESECUTIVO
1° STRALCIO FUNZIONALE**

0 0 1 1 7	C T S R	3,2,2
Codice Lavoro	Anno	Provincia
N° TAVOLE		

Planimetria Generale - Scala 1:2000
 (Sostituzione Condotta in P.R.F.V. - Tratto dalla sez. 120 alla sez. 217)

il Progettista: Dott. Ing. Vittorio Angelo Longo	IL R.U.P. Dott. Ing. Vito D'Angelo	Visto: Il Dirigente Tecnico: Dott. Ing. Massimo Paterna
---	---	--

REV.	DATA	REDATTO	CONTROLLATO	APPROVATO	ANNOTAZIONI
0	Giugno 2017	LNG	DNG	DNG	
1	Luglio 2017	LNG	DNG	DNG	Provveditorato Opere Pubbliche Sicilia e Calabria
2					