



Consorzio  
di Bonifica 7

**Caltagirone**

Mandatario senza rappresentanza del 1929

Consorzio di Bonifica Sicilia Orientale

*Ristrutturazione della rete irrigua dipendente dal complesso  
Dittaino-Ogliastro per l'eliminazione delle perdite ed il recupero  
della risorsa idrica. Territorio Castelluccio-Favarotta*

**CUP: I93D20003570001**

DATA PROGETTO

GIUGNO 2020

AGGIORNAMENTO PROGETTO

ELABORATO N°

**D9**

PRATICA N° 10397E1

ARCH. N°

FILE :10397E1-1

RAGGRUPPAMENTO TEMPORANEO PROGETTISTI:  
CAPOGRUPPO MANDATARIA



IL PROGETTISTA  
(Dott. Ing. Domenico CASTELLI)

MANDANTE

**PROGEA** S.r.l.  
SOCIETA' DI INGEGNERIA

92020 San Giovanni Gemini (AG) - Via S. Luisa Di Marillac, 2/a  
Tel.0922.902102 - Fax 0922.905101 - email progea@ingegneria@gmail.com

IL PROGETTISTA  
(Dott. Ing. Salvatore PANEPINTO)

IL RUP  
(Dott. Ing. Sebastiano CASSISI)

IL DIRETTORE AREA TECNICA PROGETTAZIONE  
(Dott. Ing. Eugenio POLLICINO)

IL DIRETTORE GENERALE

ELABORATI DOCUMENTALI

INDAGINE E RILIEVO DELLE CABINE DI  
PRESA PRINCIPALE ESISTENTI SOTTESE AL  
TORRINO PIEZOMETRICO "MARGHERITO",  
LORO GEOREFERENZIAZIONE CON  
RELATIVE SCHEDE MONOGRAFICHE

**PROGETTO 1° LOTTO STRALCIO ESECUTIVO**

ELABORATO  
PROGETTUALE

AGGIORNAMENTO N.  
DATA

CONTROLLO

FIRMA

DISEGNATORE

CONTROLLO

M.P.

APPROVAZIONE

D.C.

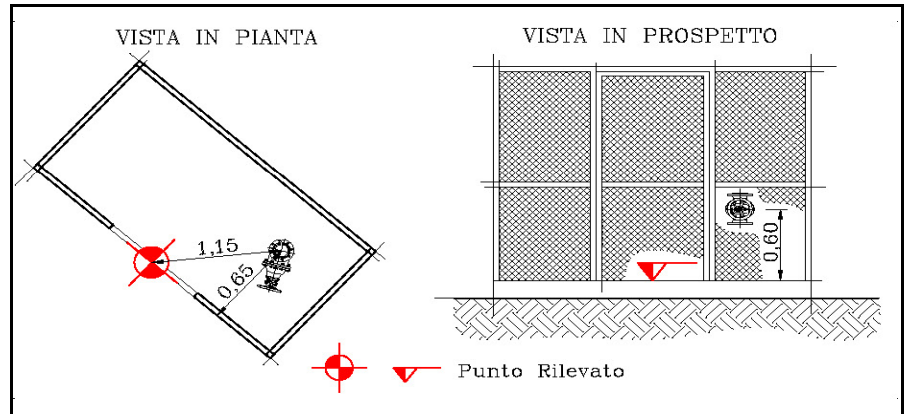
VISTI:



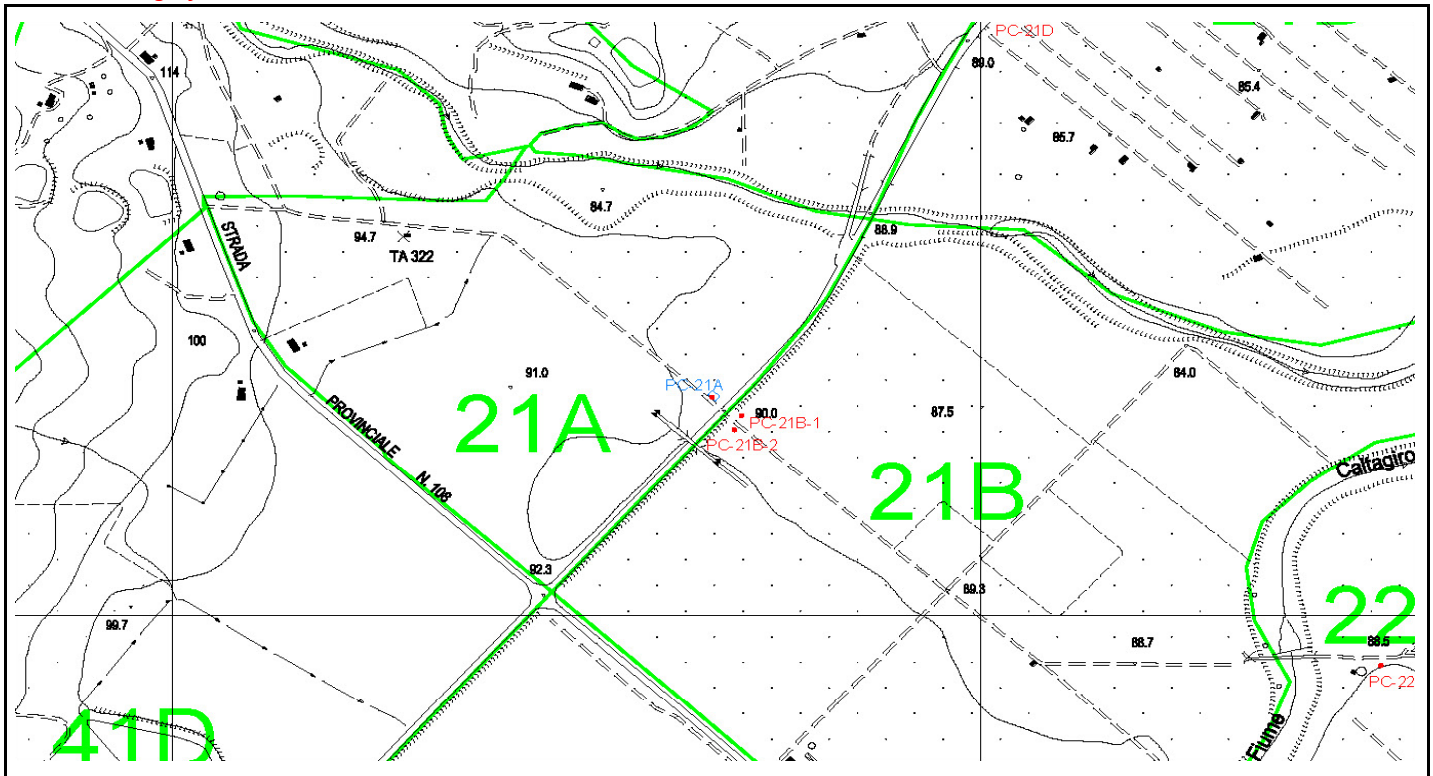
### Coordinate

WGS84	
Lat.	37° 20' 39.35781" N
Long.	14° 41' 26.70328" E
Q. elliss.	130,8152
GAUSS-BOAGA	
Nord	4133105,978
Est	2492609,711
Quota	88,715

### Annotazioni



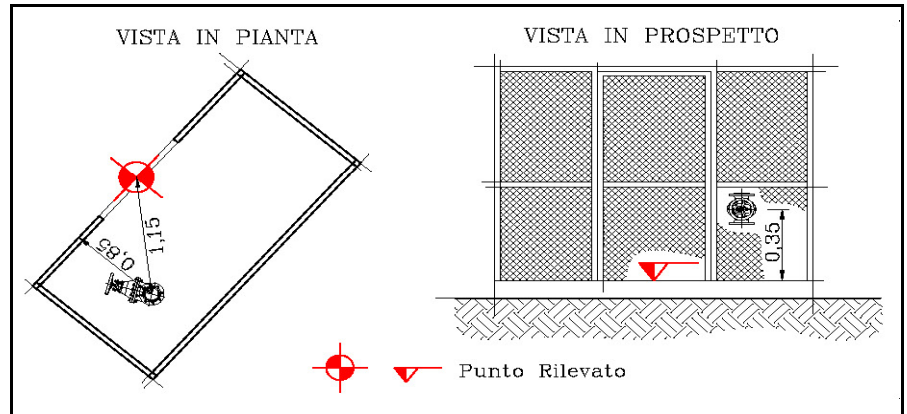
### Stralcio cartografia



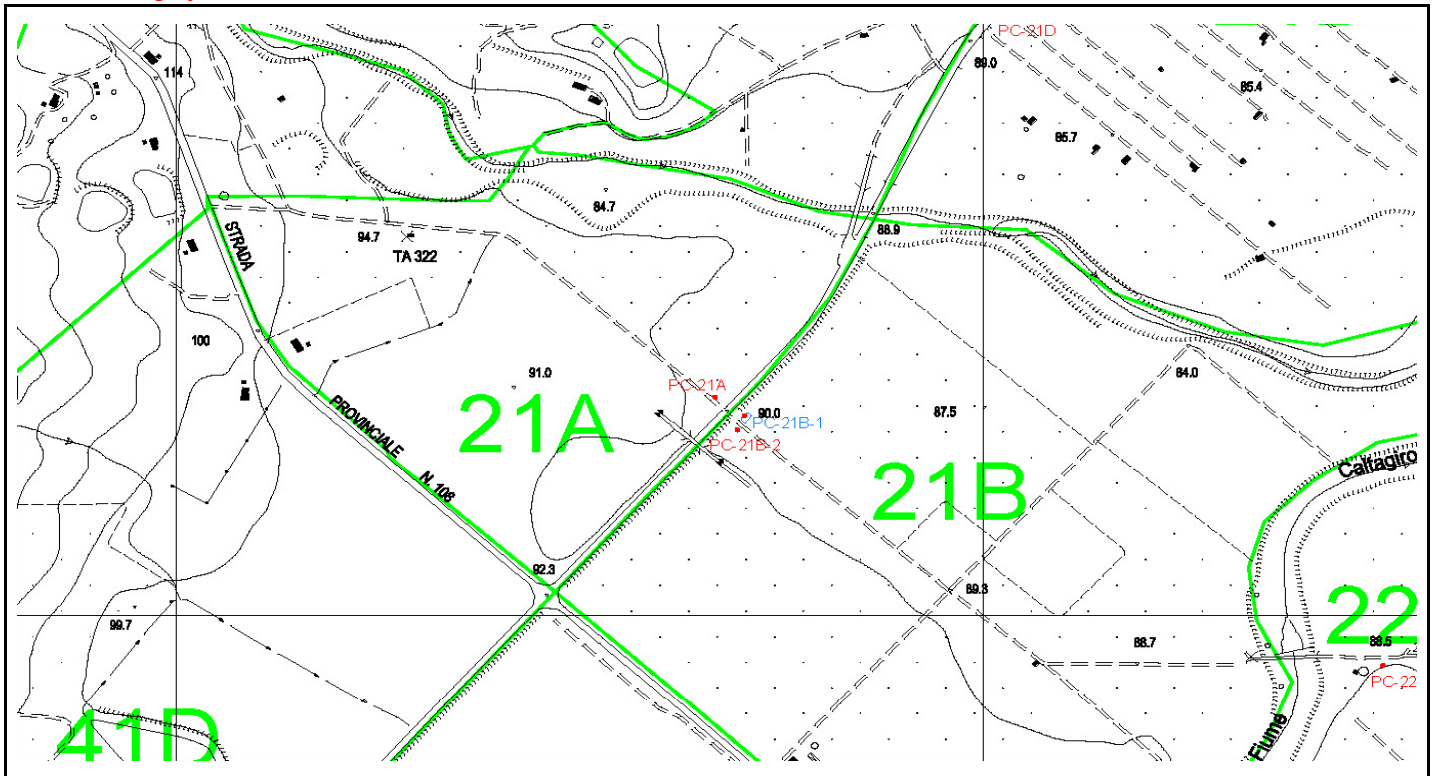
### Coordinate

WGS84	
Lat.	37° 20' 38.53798" N
Long.	14° 41' 28.16532" E
Q. elliss.	130,2084
GAUSS-BOAGA	
Nord	4133080,595
Est	2492645,602
Quota	88,106

### Annotazioni



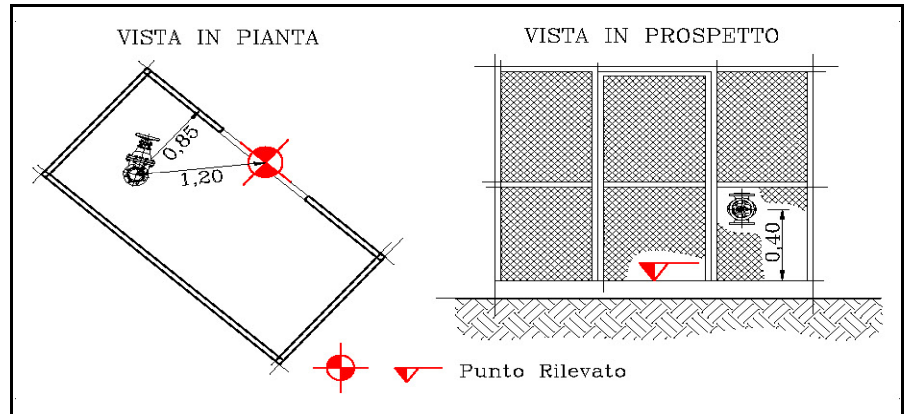
### Stralcio cartografia



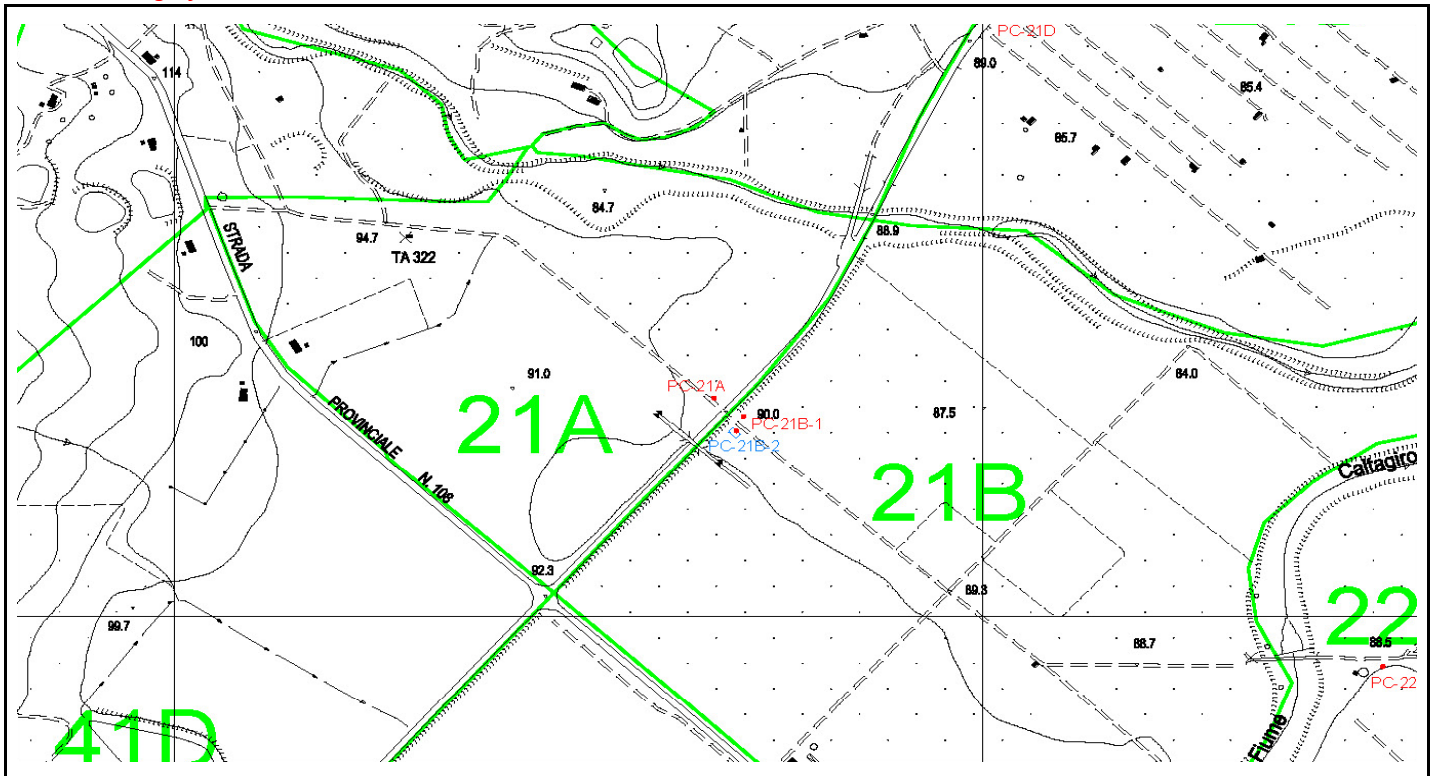
**Coordinate**

WGS84	
Lat.	37° 20' 37.91426" N
Long.	14° 41' 27.82053" E
Q. elliss.	130,3524
GAUSS-BOAGA	
Nord	4133061,400
Est	2492637,056
Quota	88,250

**Annotazioni**



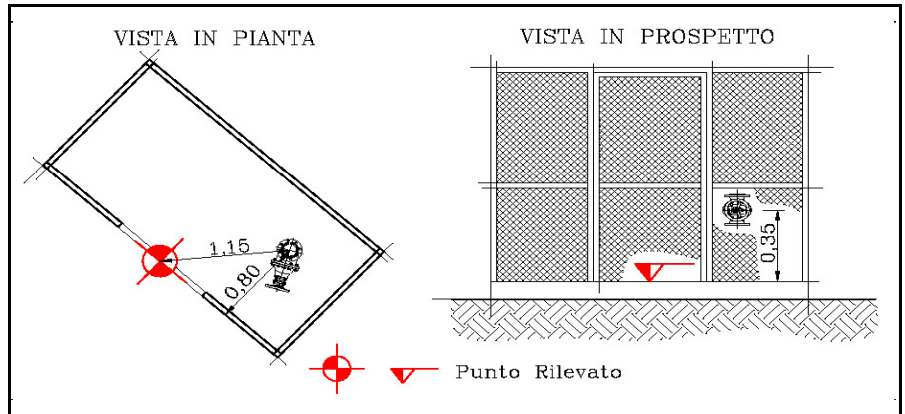
**Stralcio cartografia**



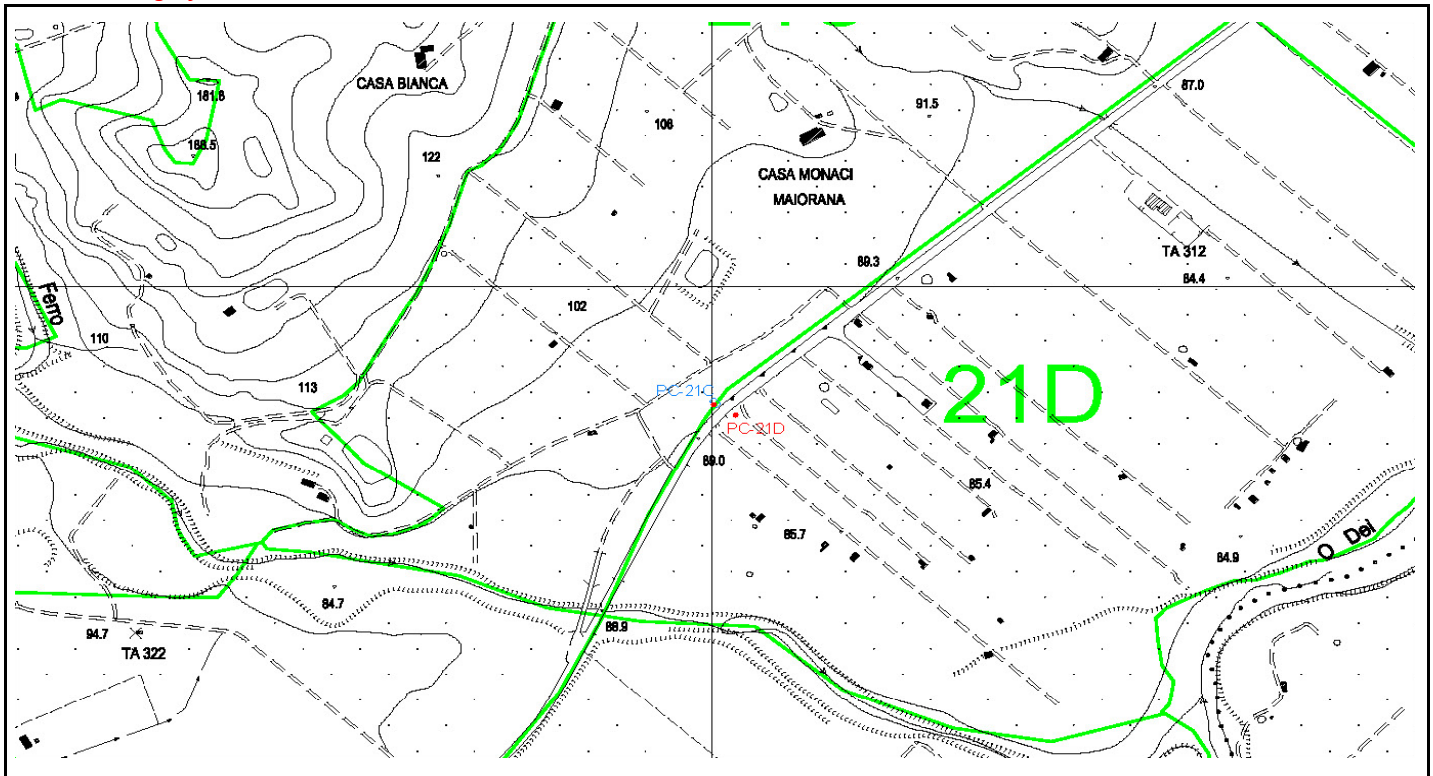
### Coordinate

WGS84	
Lat.	37° 20' 56.82405" N
Long.	14° 41' 40.22684" E
Q. elliss.	133,5222
GAUSS-BOAGA	
Nord	4133643,178
Est	2492944,179
Quota	91,425

### Annotazioni



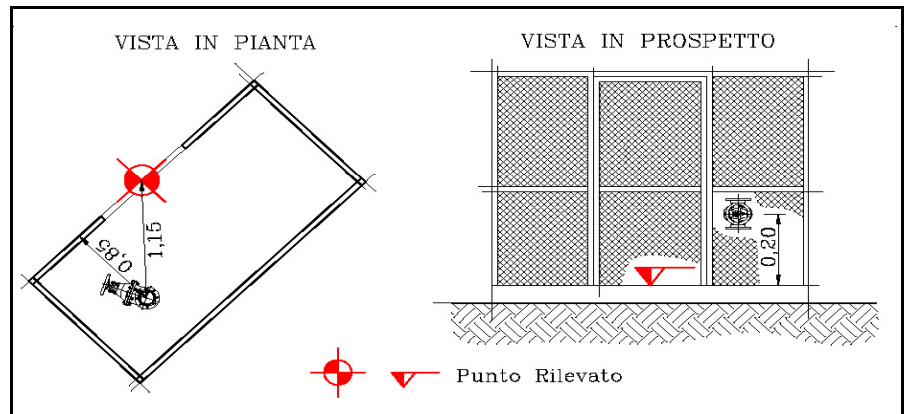
### Stralcio cartografia



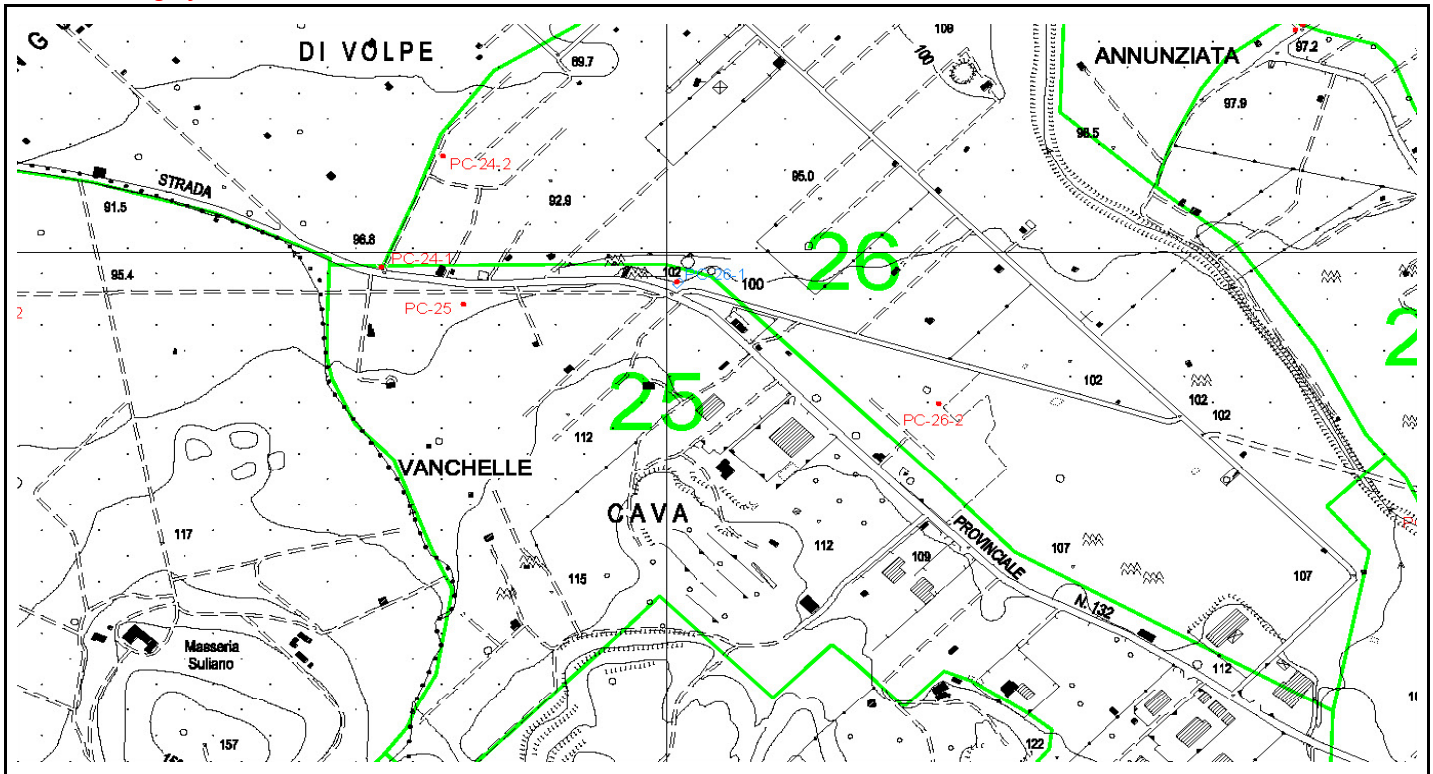
**Coordinate**

WGS84	
Lat.	37° 20' 28.53435" N
Long.	14° 43' 02.52973" E
Q. elliss.	143,1729
GAUSS-BOAGA	
Nord	4132765,114
Est	2494953,427
Quota	100,998

**Annotazioni**



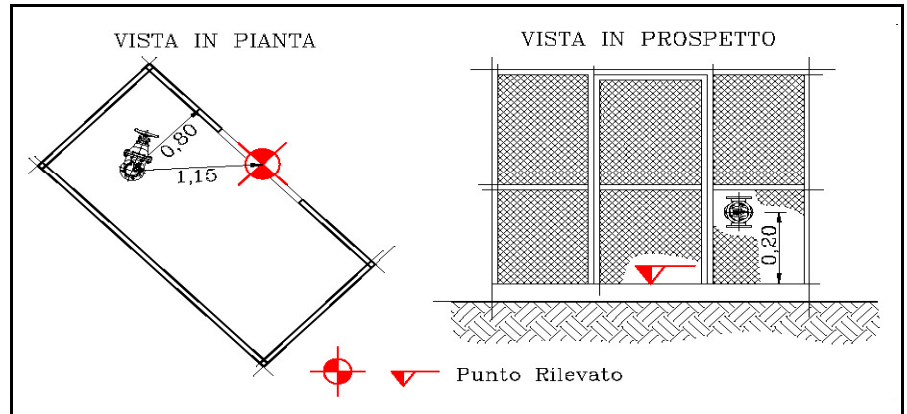
**Stralcio cartografia**



*Coordinate*

WGS84	
Lat.	37° 20' 23.12113" N
Long.	14° 43' 15.21504" E
Q. elliss.	146,9536
GAUSS-BOAGA	
Nord	4132597,328
Est	2495278,098
Quota	104,765

*Annotazioni*



*Stralcio cartografia*

