




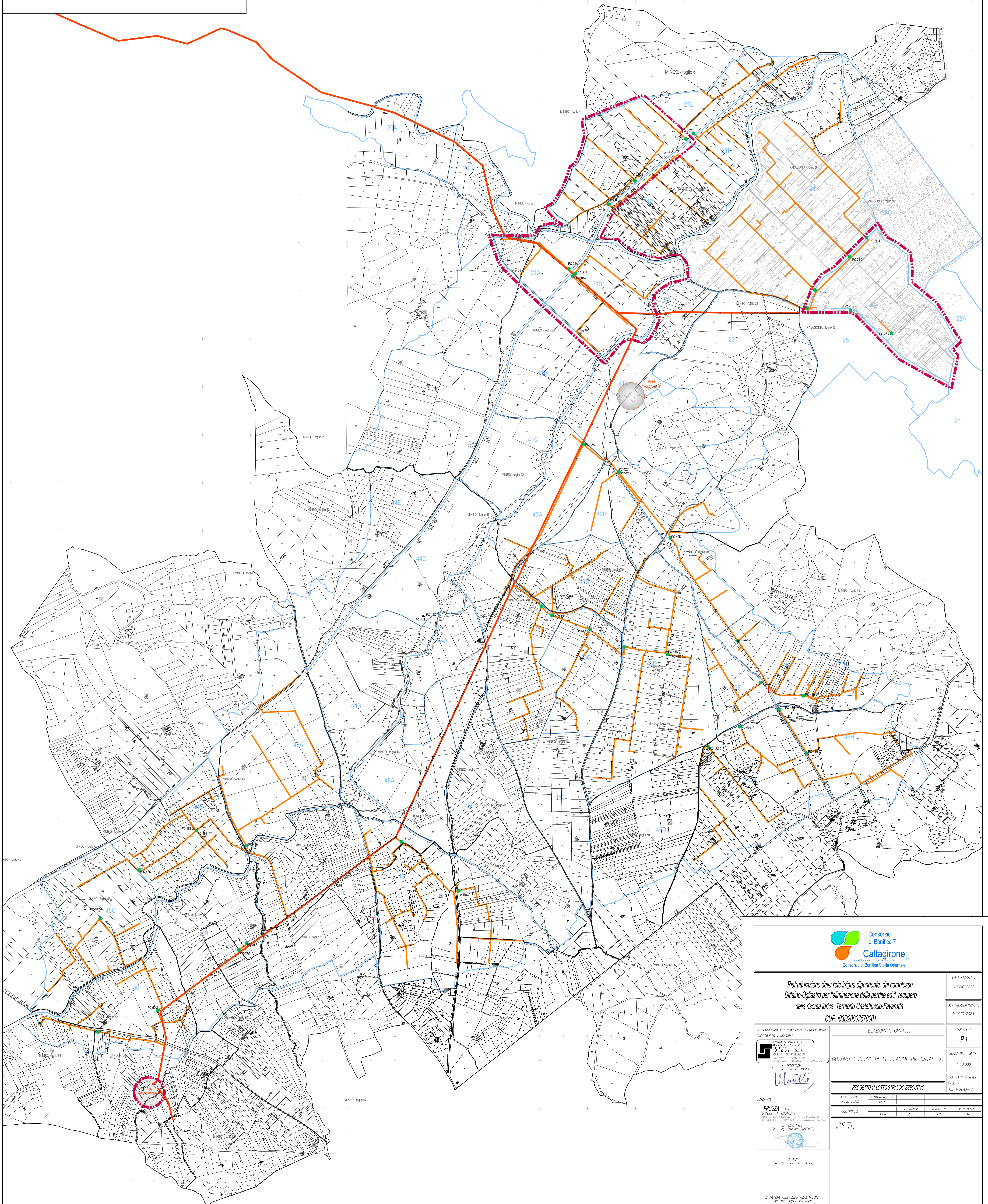



**LEGENDA**

-  Limiti aree comiziali con identificativo numerico
-  Condotta primaria esistente
-  Aree da assoggettare a servitù di acquedotto e da occupare temporaneamente
-  Cabina di presa principale oggetto di esproprio
-  Aree comiziali oggetto del 1° lotto stralcio esecutivo



|  |  |   |  |
|--|--|---|--|
|  <p>Consorzio di Bonifica 7<br/><b>Caltagirone</b><br/>Consorzio di Bonifica Sicilia Orientale</p>                                |  | DATA PROGETTO<br>GIUGNO 2020  |  |
| <b>Ristrutturazione della rete irrigua dipendente dal complesso Dittaino-Ogliastro per l'eliminazione delle perdite ed il recupero della risorsa idrica. Territorio Castelluccio-Favarotta</b><br>CUP: I93D20003570001 |  | AGGIORNAMENTO PROGETTO<br>MARZO 2023  |  |
| RAGGRUPPAMENTO TEMPORANEO PROGETTISTI<br>CARISOLINO MANFRA<br>SOCIETÀ DI INGEGNERIA<br>SOCIETÀ DI INGEGNERIA<br>SOCIETÀ DI INGEGNERIA<br>SOCIETÀ DI INGEGNERIA   |  | ELABORATI: GRAFICO<br>TAVOLA N°<br><b>P.1</b><br>SCALA DEL DISEGNO<br>1:10.000      |  |
| MANDANTE<br>PROSEA<br>SOCIETÀ DI INGEGNERIA<br>SOCIETÀ DI INGEGNERIA<br>SOCIETÀ DI INGEGNERIA<br>SOCIETÀ DI INGEGNERIA   |  | QUADRO D'UNIONE DELLE PLANIMETRIE CATASTALI<br>PROGETTO 1° LOTTO STRALCIO ESECUTIVO |  |
| E. DIRUTTORE AREA TECNICA PROGETTAZIONE<br>(Prof. Ing. Eugenio PELLICANI)  |  | VISTI:  |  |
| E. DIRETTORE GENERALE  |  | ELABORATO DA<br>APPROVATO DA<br>CONTROLLO DA<br>VERIFICA DA<br>APPROVAZIONE DA      |  |