





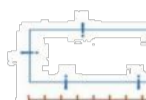
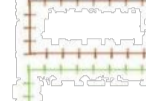

LEGENDA

LIVELLI DI PERICOLOSITA'

-  P0 basso
-  P1 moderato
-  P2 medio
-  P3 elevato
-  P4 molto elevato
-  Sito d'attenzione

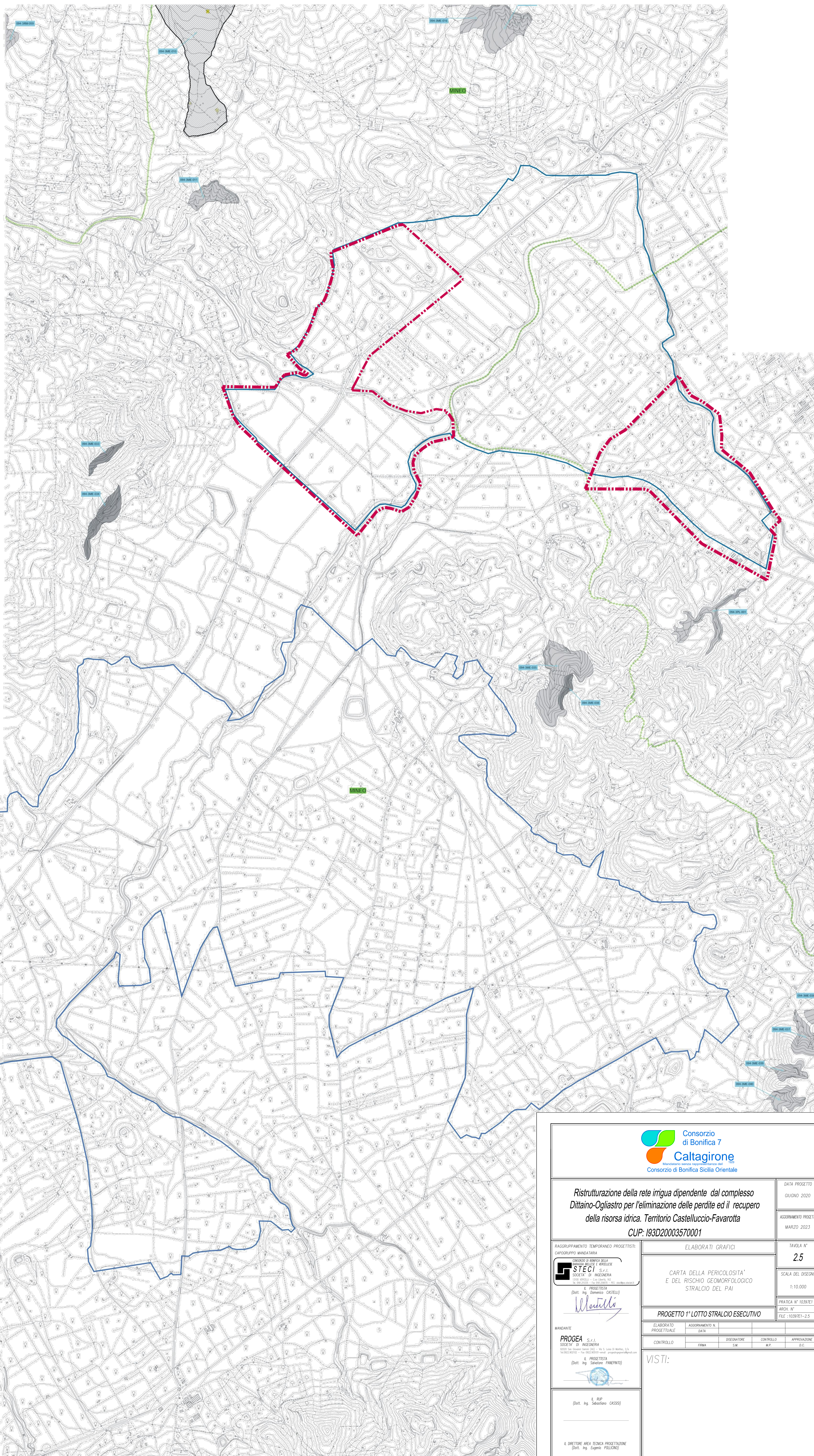
LIVELLI DI RISCHIO

-  R1 moderato
-  R2 medio
-  R3 elevato
-  R4 molto elevato

-  Limite bacino idrografico
-  Limite area intermedia e laghi di Pergusa e Maletto
-  Limite comunale

 Limite dell'area oggetto dello studio

 Aree comiziali oggetto del 1° lotto stralcio esecutivo



		DATA PROGETTO GIUGNO 2020	
Ristrutturazione della rete irrigua dipendente dal complesso Dittaino-Ogliastro per l'eliminazione delle perdite ed il recupero della risorsa idrica. Territorio Castelluccio-Favarotta CUP: I83D20003570001		AGGIORNAMENTO PROGETTO MARZO 2023	
RAGGRUPPAMENTO TEMPORANEO PROGETTISTI COPRODOTTORI MANIFATTURA  STECI SOCIETA' DI INGEGNERIA VIA... (Det. Ing. Sebastiano CASIS)		ELABORATI GRAFICI CARTA DELLA PERICOLOSITA' E DEL RISCHIO GEOMORFOLOGICO STRALCIO DEL PAI TAVOLA N° 2.5 SCALA DEL DISEGNO 1:10.000 PRATICA N° 1039/RT AREA N° FILE 1039/RT-2.5	
MANDANTE PROGEA SOCIETA' DI INGEGNERIA VIA... (Det. Ing. Salvatore PANERAI)		PROGETTO 1° LOTTO STRALCIO ESECUTIVO ELABORATO IN DATA DISegnATO CONTROLLO APPROVAZIONE D.C.	
(Det. Ing. Sebastiano CASIS)		VISTI:	
IL DIRETTORE AREA TECNICA PROGETTAZIONE (Det. Ing. Giuseppe PELLICANI)		IL DIRETTORE GENERALE	