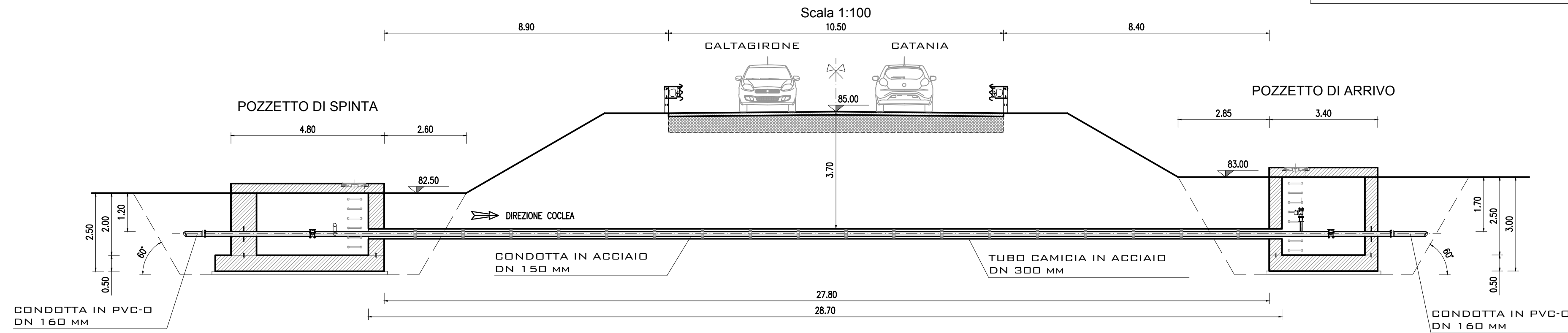


ATTRAVERSAMENTO 1
STRADA STATALE n° 417
SEZIONE LONGITUDINALE

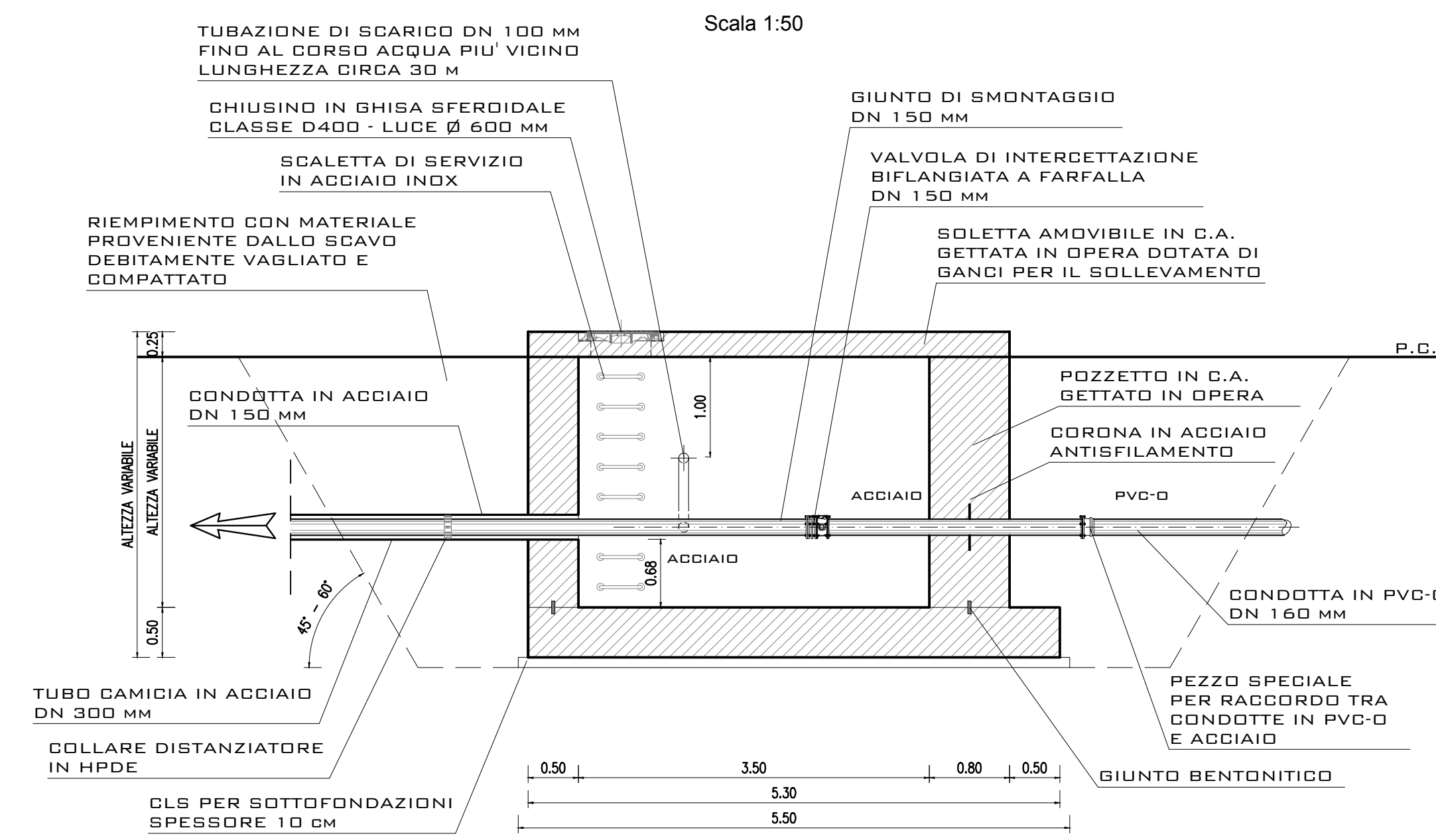
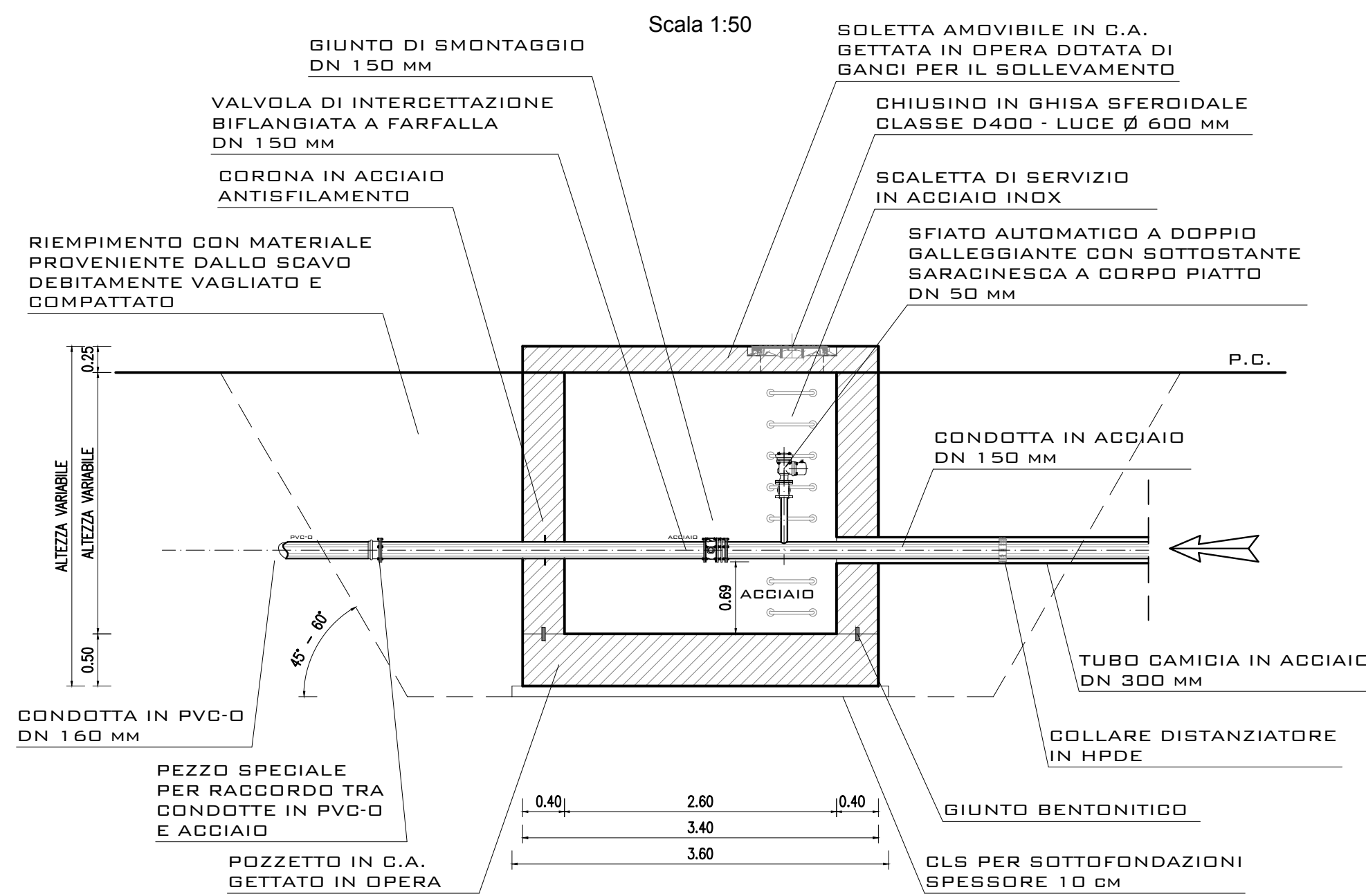
NOTA PER INCLINAZIONE PARETI DI SCAVO
ALTEZZA INFERIORE A 3.00 METRI PARETI A 60°
ALTEZZA SUPERIORE A 3.00 METRI PARETI A 45°



ATTRAVERSAMENTO STRADALE PER TUBAZIONE DN 150 mm
POZZETTO DI ARRIVO
SEZIONE LONGITUDINALE

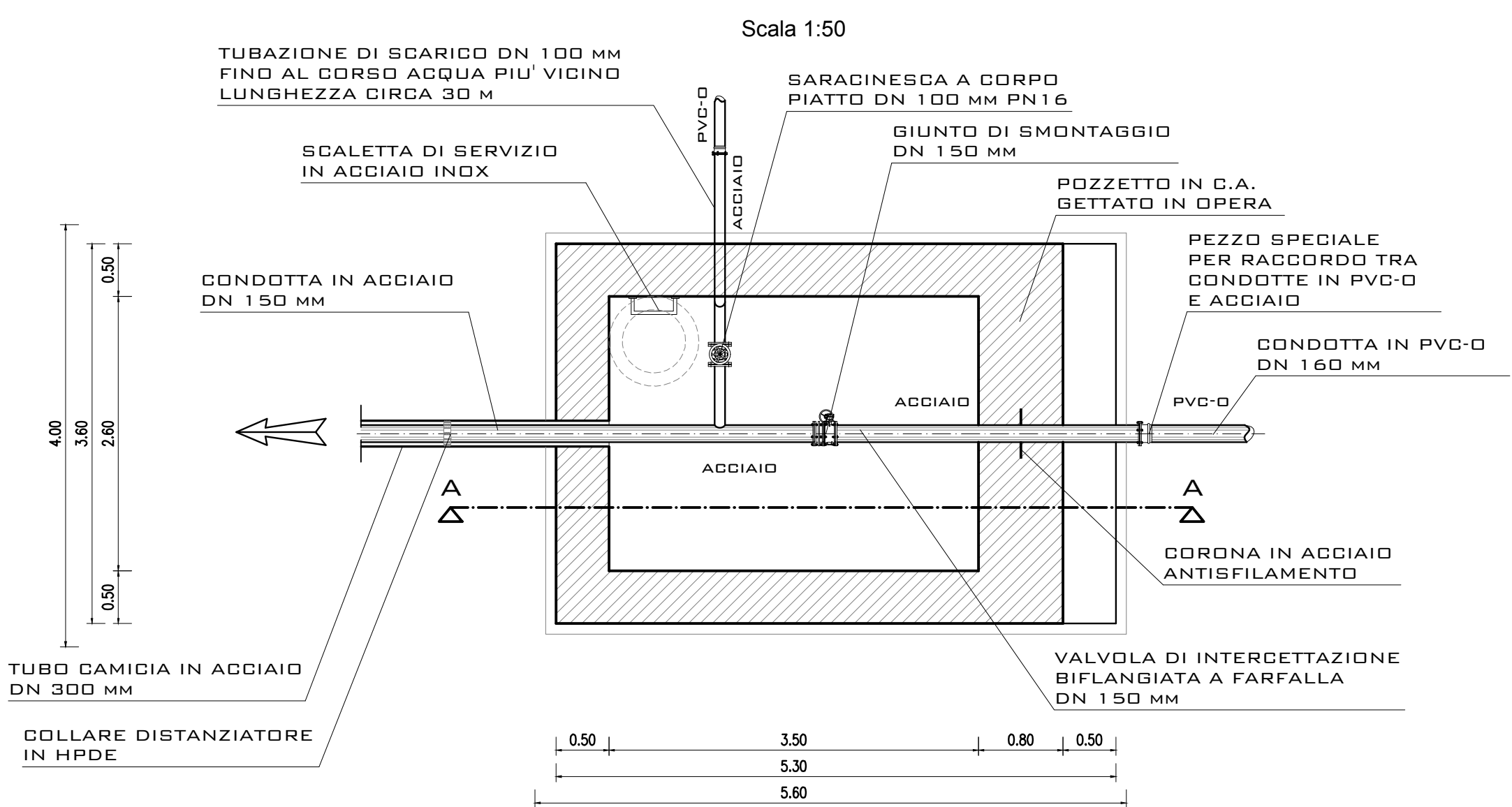
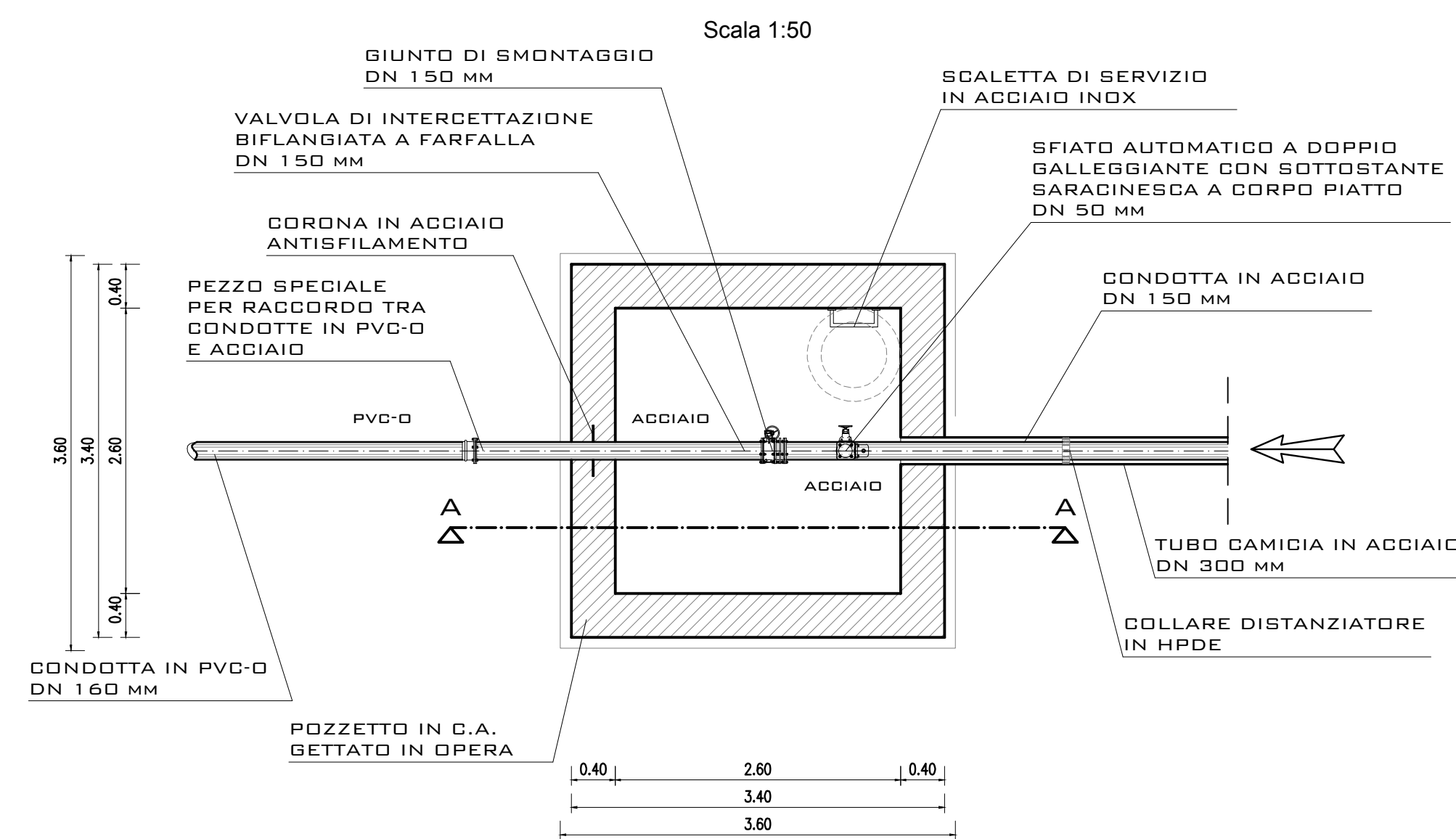
NOTA PER INCLINAZIONE PARETI DI SCAVO
ALTEZZA INFERIORE A 3.00 METRI PARETI A 60°
ALTEZZA SUPERIORE A 3.00 METRI PARETI A 45°

ATTRAVERSAMENTO STRADALE PER TUBAZIONE DN 150 mm
POZZETTO DI SPINTA
SEZIONE LONGITUDINALE



ATTRAVERSAMENTO STRADALE PER TUBAZIONE DN 150 mm
POZZETTO DI ARRIVO
PIANTA

ATTRAVERSAMENTO STRADALE PER TUBAZIONE DN 150 mm
POZZETTO DI SPINTA
PIANTA



Ristrutturazione della rete irrigua dipendente dal complesso
Dittaino-Ogliastro per l'eliminazione delle perdite ed il recupero
della risorsa idrica. Territorio Castelluccio-Favarotta

CUP: I93D20003570001

ELABORATI GRAFICI	TAVOLA N°
CONDOTTE IRRIGUE ATTRAVERSAMENTO STRADA STATALE N° 417 CON PRESSO-TRIVELLA	12.1
PROGETTO 1° LOTTO STRALCIO ESECUTIVO	SCALA DEL DISEGNO 1:50 - 1:100
	PRATICA N° 10397E1 ARCH. N° FILE : 10397E1-12.1

ELABORATO PROGETTUALE	AGGIORNAMENTO N°	DATA	DISEGNATORE	CONTROLLO	APPROVAZIONE

MANDANTE
PROGEA S.r.l. SOCIETA' DI INGEGNERIA
10020 San Giovanni Lupatoto (VI) - Via S. Lucia Di Morfio, 3/2b
Tel. 0445/931102 - Fax 0445/931101 - email: progea@progea.it

IL DIRETTORE GENERALE
IL DIRETTORE AREA TECNICA PROGETTAZIONE
IL RUP
VISTI: